

Il était une fois la cartographie ...

Cartographie de la Terre

I.1) Définitions

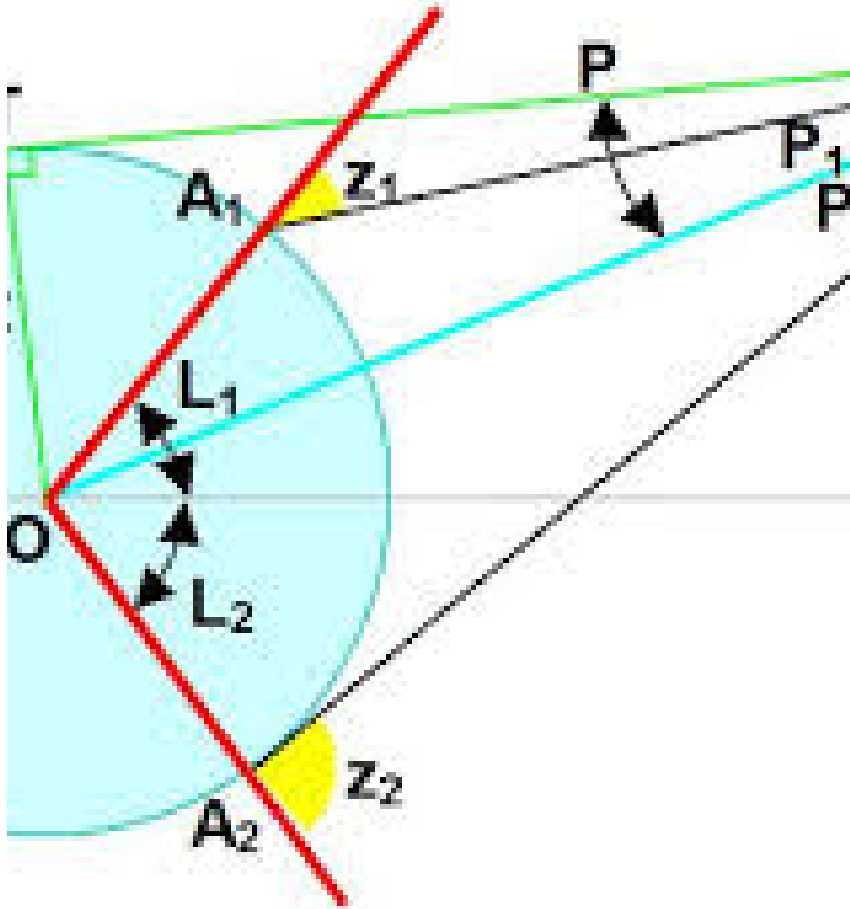


BLA.BLA.BLA.

I) Pour commencer, quelques définitions et réflexions :



I.2) Rigueur scientifique



Calcul de parallaxe



Aristote 384-322 av JC philosophe, biologiste, astronome et physicien

I.3) Représentation arbitraire



Carte soviétique de 1928 centrée sur le 170eme méridien Est

I.4) Histoire longue et fragmentée



Le monde selon Hécatee.
© Private Collection / Bridgeman Images.

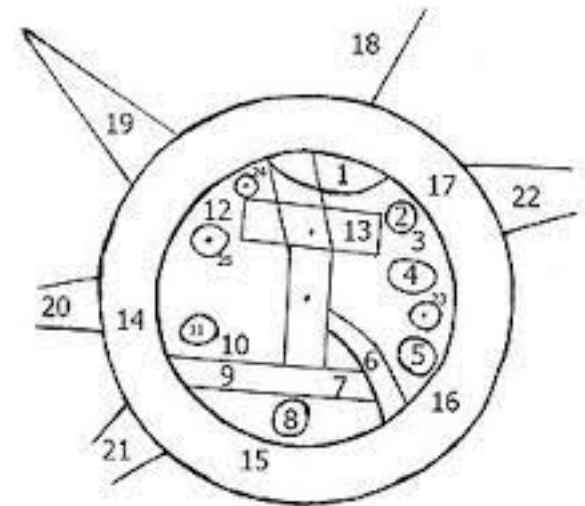
Reconstitution hypothétique de la vision du monde selon Hécatee de Milet 550-475 av JC.



Portulan, sorte de carte de navigation datant de 1541.

L'histoire européenne de la cartographie de l'Antiquité au Moyen Age.

II.1) Les précurseurs

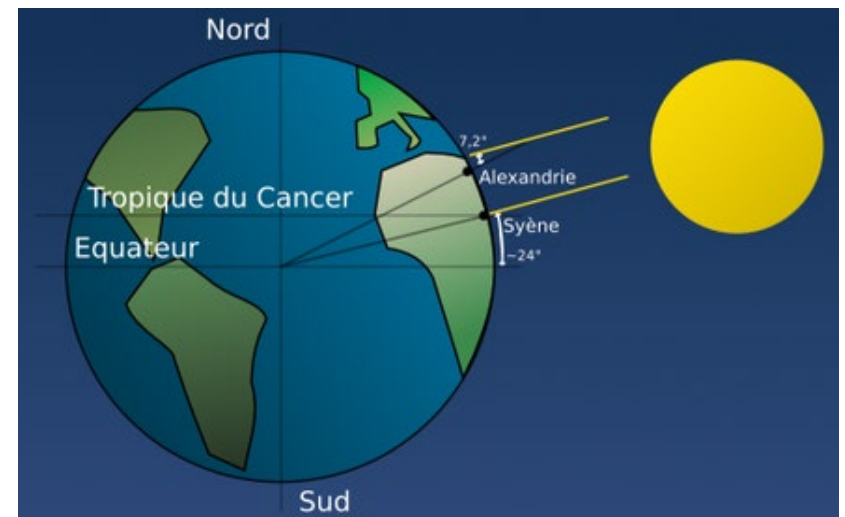


Les endroits indiqués peuvent être des régions réelles mais il peut aussi s'agir de représentations mythologiques

II.2) Civilisation grecque



Le monde selon Eratosthène 276 -194 av JC. Carte construite autour du méridien



Géographie de Ptolémée



Carte du monde connu, ou écoumène, reconstituée au 15eme siècle à partir de sa Géographie réalisée au II siècle.

Ptolémée planisphère




Quand la géographie devient religieuse



La carte passe du statut d'instrument de connaissance au statut d'illustration sacrée. C'est l'avènement de la période des "mappae mundi". Ces cartes atypiques représentent le monde en trois parties distinctes : l'Europe, l'Asie et l'Afrique.


Carte réalisée en 1472 à Augsbourg pour illustrer l'édition des *Etymologiae* d'Isidore de Seville (un auteur du VII^e siècle).

Carte de Hereford fin 13eme siècle dogmatique et documentée



Au centre Jérusalem, en 1 le Paradis, en 6 Babylone et l'Euphrate, en 14 Constantinople juxte l'Arche de Noé en 9.

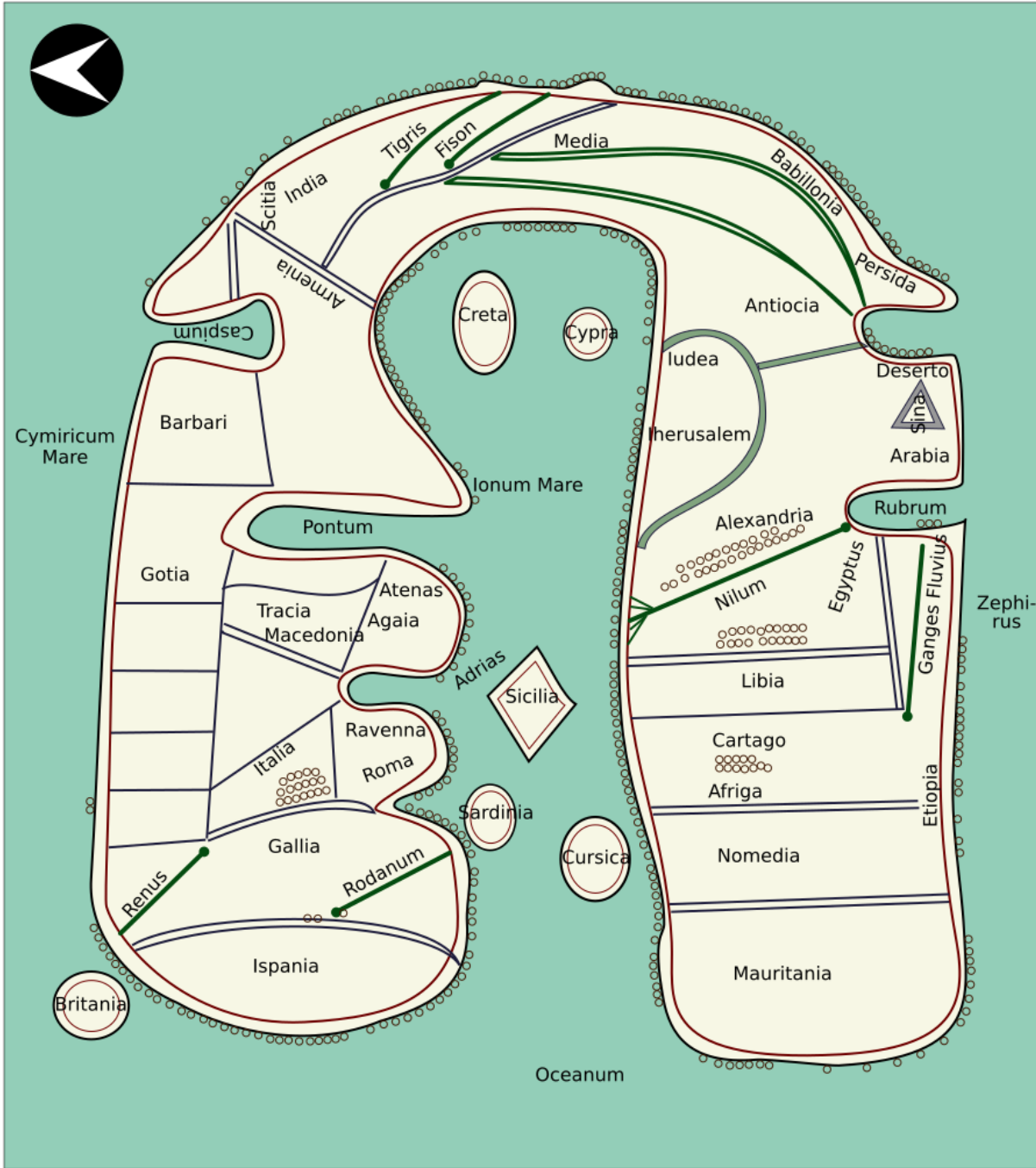
Carte de Hereford: « vous êtes ici »



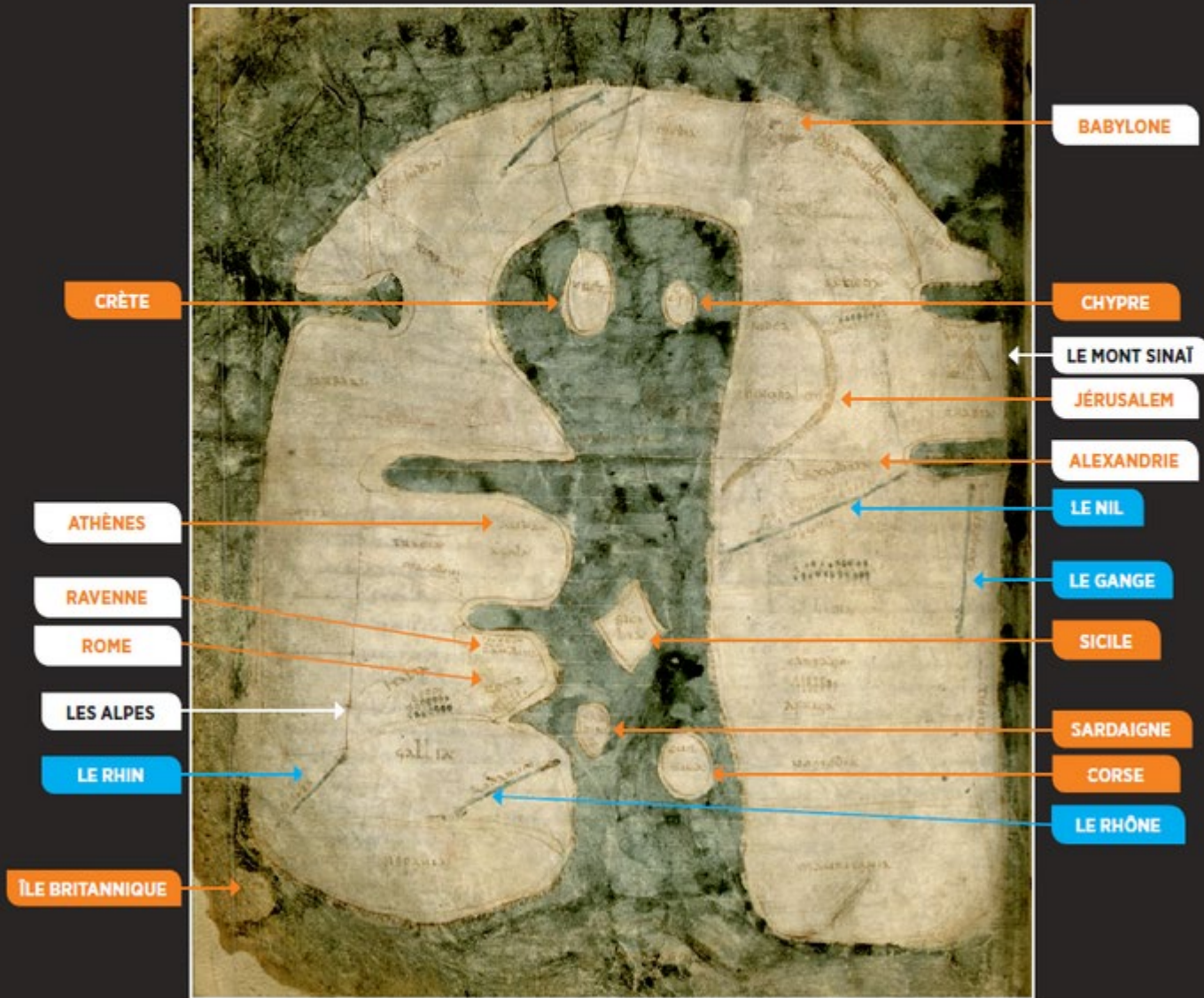
En 1 Paris, en 40 Soissons/Besançon

La Mappa Mundi d'Albi et son index





LA MAPPA MUNDI EST PEINTE SUR PARCHEMIN (PEAU DE MOUTON)
ET REPRÉSENTE LE MONDE SOUS UNE FORME PLUTÔT RARE,
CELLE D'UNE FRONDE, C'EST-À-DIRE EN FER À CHEVAL.



BABYLONE

CHYPRE

LE MONT SINAI

JÉRUSALEM

ALEXANDRIE

LE NIL

LE GANGE

SICILE

SARDAIGNE

CORSE

LE RHÔNE

CRÈTE

ATHÈNES

RAVENNE

ROME

LES ALPES

LE RHIN

ÎLE BRITANNIQUE